



АДМИНИСТРАЦИЯ ГОРОДА ПЕРМИ
ДЕПАРТАМЕНТ ЗЕМЕЛЬНЫХ ОТНОШЕНИЙ

РЕШЕНИЕ

о размещении объектов № 1701 от 06.09.2019

г. Пермь, ул. Сибирская, 15

Департамент земельных отношений Администрации города Перми в соответствии с пунктом 3 ст. 39.36 Земельного кодекса Российской Федерации, Положением о порядке и условиях размещения объектов на землях или земельных участках, находящихся в государственной или муниципальной собственности, на территории Пермского края без предоставления земельных участков и установления сервитутов, утвержденным Постановлением Правительства Пермского края от 22.07.2015 № 478-п

разрешает ООО «ВЕРОНА» (ИНН 5905035087, ОГРН 1155958096986, место нахождения: 614065, Пермский край, г. Пермь, пер. 3-й Белоярский, д. 2)

размещение объекта линейные сети инженерно-технического обеспечения (водоснабжения, водоотведения, электроснабжения, теплоснабжения, газоснабжения), для размещения которых не требуется разрешение на строительство, к зданию по адресу: Пермский край, г. Пермь, Индустриальный район, пер. 3-й Белоярский, 2.

способ размещения подземный, наземный

на землях: государственная собственность на которые не разграничена

на срок 1 год

местоположение: г. Пермь, Индустриальный район, пер. 3-й Белоярский, 2, кадастровый квартал 59:01:4713914.

Территория, согласно схеме, расположена в зоне с особыми условиями использования территории: приаэродромная территория аэродрома аэропорта Большое Савино.

ООО «ВЕРОНА»:

1. соблюдать правила охранных зон воздушного пространства, установленные Постановлением Правительства Российской Федерации от 11.03.2010 № 138 «Об утверждении Федеральных правил использования воздушного пространства Российской Федерации».

2. в соответствии с пунктом 7(2) Положения о порядке и условиях размещения объектов на землях или земельных участках, находящихся в государственной или муниципальной собственности, на территории Пермского края без предоставления земельных участков и установления сервитутов, утвержденного Постановлением Правительства Пермского края от 22.07.2015 № 478-п, представить в департамент земельных отношений администрации

города Перми в течении 1 месяца с момента размещения объектов материалы контрольной геодезической съемки размещенных объектов на бумажном и электронном носителях на безвозмездной основе.

В соответствии со статьей 20¹ Закона Пермского края от 14.09.2011 № 805 - ПК «О градостроительной деятельности в Пермском крае» ООО «ВЕРОНА»:

1. Не позднее чем за 10 рабочих дней до начала строительства и реконструкции безвозмездно передать в департамент градостроительства и архитектуры администрации города Перми один экземпляр копий разделов проектной документации, предусмотренных пунктом 1 части 12 статьи 48 Градостроительного кодекса Российской Федерации;

2. В течение 10 рабочих дней после окончания работ по строительству, реконструкции безвозмездно передать в департамент градостроительства и архитектуры администрации города Перми схему, отображающую расположение объекта и сетей инженерно-технического обеспечения, подписанную ООО «ВЕРОНА», с приложением текстового и графического описания местоположения границ охранной и санитарно-защитной зоны, перечень координат характерных точек границ такой зоны.

Приложение:

Схема предполагаемых к использованию земель или части земельного участка (на 1 л. в 1 экз.).

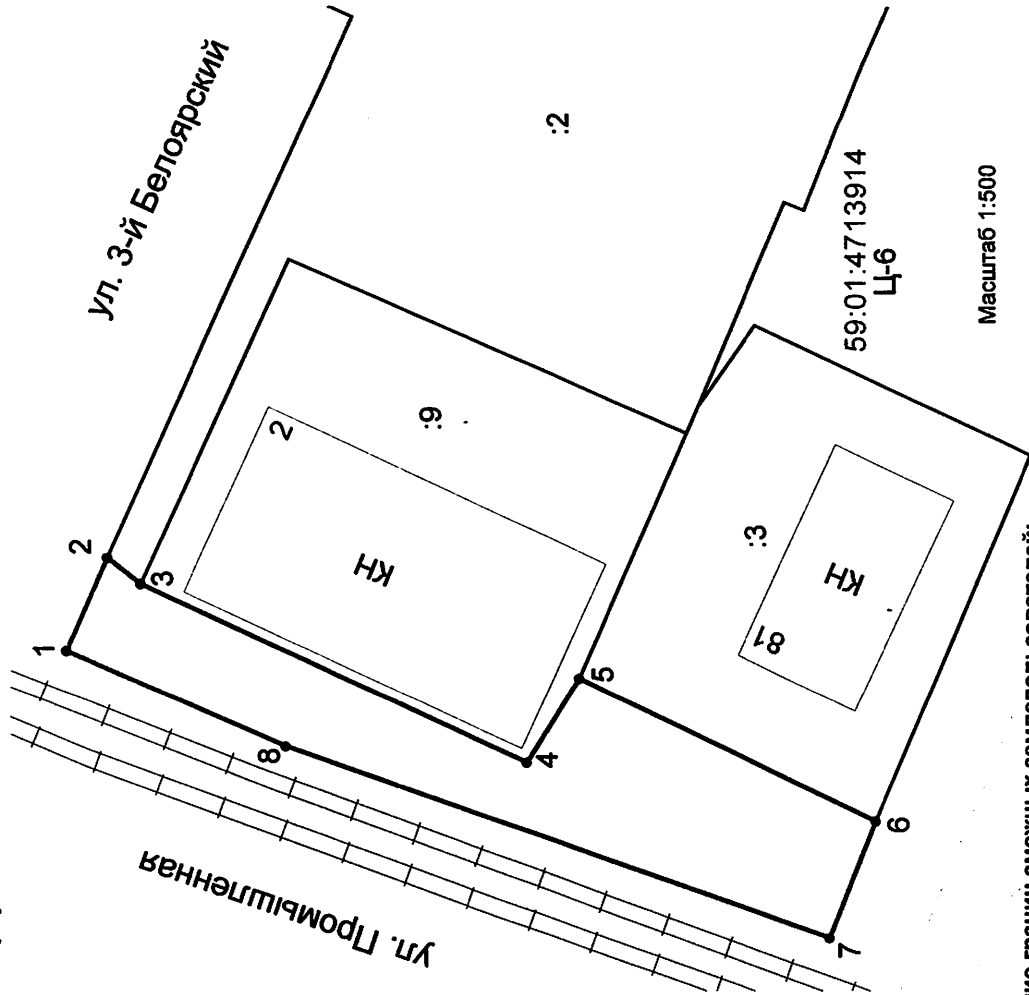
Начальник отдела
предоставления земельных участков
по работе с юридическими лицами



Н.М. Санникова

Схема предполагаемых к использованию земель или части земельного участка

Объект: линейные сети инженерно-технического обеспечения (водоснабжения, водоотведения, электроснабжения, теплоснабжения, газоснабжения), для размещения которых не требуется разрешения на строительство к зданию по адресу: Пермский край, г. Пермь, Индустриальный р-н, пер. 3-й Белоярский, 2.
Местоположение: Пермский край, г. Пермь, Индустриальный р-н, пер. 3-й Белоярский, 2 (кадастровый квартал 59:01:4713914)
Площадь земель или части земельного участка, 776 кв.м
Категория земель: земли населенных пунктов.
Вид разрешенного использования: ---



Описание границ смежных землепользователей:



От точки 1 до точки 2 — земли населенных пунктов
От точки 2 до точки 3 — земельный участок с кадастровым номером 59:01:4713914:2, ВРИ: Под деревообделочные, складские, склады и магазин стройматериалов
От точки 3 до точки 5 — земельный участок с кадастровым номером 59:01:4713914:9, ВРИ: Для размещения промышленных объектов
От точки 5 до точки 6 — земельный участок с кадастровым номером 59:01:4713914:3, ВРИ: Для размещения объектов промышленности, энергетики, транспорта, связи, радиовещания, телевидения, информатики, обеспечения космической деятельности, обороны, безопасности и иного специального назначения
От точки 6 до точки 1 — земли населенных пунктов

МСК-59

Каталог координат, м		
№ точки границы	X	Y
1	510721,26	2225133,09
2	510717,48	2225141,75
3	510714,29	2225139,31
4	510677,92	2225122,64
5	510672,96	2225130,55
6	510644,84	2225117,17
7	510649,20	2225106,24
8	510700,66	2225124,19

Условные обозначение:

- проектируемая граница земельного участка
- существующие границы участков по сведениям ЕГРН
- граница кадастрового квартала
- граница территориальной зоны
- Ц-6 - Зона обслуживания промышленности, торговли, складирования и мелкого производства
- 1 - характерные точки границ земельного участка
- 59:01:4713914 - номер кадастрового квартала
- 9 - охранные зоны инженерных коммуникаций
- 9 - кадастровый номер земельного участка

Заявитель:  (подпись, расшифровка подписи)
Информация о заявителе:  (подпись, расшифровка подписи)